

TALLER 3- VERD I CARRER. Característiques de l'espai públic

Resultats

Dinàmica 1. Quin parc volem per La Model?

A continuació es fa una síntesi de les respostes de tots els grups sobre les diferents preguntes de partida.

- Quines activitats hi volem fer?

S'ha detectat bastant consens entre les activitats que es proposen als diferents grups:

Espai infantil: Es desitja que sigui un espai imaginatiu i no amb jocs estàndard. Que tingui suficient espai per fer jocs en grup, no individuals. També es prefereix que no sigui un espai tancat. Els infants i de gent gran han d'ocupar zones diferenciades.

Zones de passeig i descans: Es desitja comptar amb un espai de calma i silenci, on poder prendre el sol, seure a l'ombra dels arbres, passejar, caminar i recórrer. Es planteja la permeabilitat de les plantes baixes dels edificis. També es comenta la possibilitat de comptar amb mobiliari mòbil, com taules i cadires.

Hort urbà: un espai d'horticultura on es puguin portar a terme tallers de jardineria i que pugui tenir un manteniment i una gestió comunitària.

Mercat de pagès

Espai esportiu: Es proposa un circuit esportiu i gimnàs a l'aire lliure (amb mobiliari urbà). Ja que no es fa la residència de gent gran, es proposa que l'espai públic permeti a aquest col·lectiu realitzar activitats a l'aire lliure com jugar a petanca o fer tai-txi. D'altra banda, bastants grups coincideixen en que no és necessari un equipament esportiu i que es podrien utilitzar les pistes de les escoles obrint els patis fora de l'horari lectiu. D'aquesta manera l'espai públic podria tenir més qualitat de verd.

Activitats culturals i comunitàries: es volen realitzar activitats cíviques, comptar amb un espai que pugui tenir un ús polivalent i es planteja la possibilitat d'incloure un petit bar o espai de trobada.

Espai per a gossos: si hi ha d'haver pipicans, que aquests estiguin tancats i concentrats en una única zona.

- Quines característiques hauria de tenir?

Hauria de ser un espai OBERT i transversal, sense cap mur.

Hauria de ser compacte. Hauria d'estar repartit equitativament per tot el perímetre de la Model (beneficiar igualment a tots els carrers).

Hauria de ser un espai de pau, separat i aïllat dels cotxes i del soroll del carrer. Per exemple, amb un desnivell respecte del carrer que permeti crear la sensació d'oasi.

Hauria de ser un pulmó verd. Amb molts arbres i paviment natural (permeabilitat +70%). Amb paviment dur només per les circulacions. Si es necessita espai pavimentat es podrien utilitzar els patis de les escoles, que haurien d'estar lligats i integrats a l'espai verd.

La vegetació hauria de ser mediterrània (alzines, oliveres) i també incloure arbres de fulla caduca. Si hi ha arbustos o parterres haurien de ser d'herbes mediterrànies com la lavanda o la farigola. Si es posen jardineres, que siguin altes per evitar problemes amb els gossos. El verd no hauria de ser només ornamental.

Hi hauria d'haver una esplanada per fer activitats comunitàries. Es proposa també la gestió comunitària de l'espai verd entre les escoles, el veïnat i els diferents equipaments.

- **Quina importància donem a la sostenibilitat, seguretat, mobilitat, gestió...?**

Mobilitat: Hauria de ser un espai inclusiu i accessible per totes les persones, lliure de barreres arquitectòniques.

Sostenibilitat: Hauria de ser un espai que promou la sostenibilitat a partir del respecte, la consciència i el coneixement per l'espai. Amb vegetació autòctona i poca gespa. Sense llacs que creen brutícia i mosquits. Autosuficient energèticament i amb cobertes verdes. Tenir en compte l'emmagatzematge d'aigua de pluja del recinte per fer-la servir pel rec i com a bassa o petit llac.

Seguretat: Hauria d'estar ben il·luminat. Trobem diferents opinions sobre el tancament als vespres. De dia hauria d'estar obert i ser accessible des de tots els carrers. També trobem diferències entre persones que proposen la instal·lació de càmeres de vigilància i d'altres que plantegen una autogestió veïnal de la seguretat al parc.

Gestió: Es proposa una gestió veïnal dels espais, que l'espai estigui co-gestionat per les entitats del barri i per les diferents entitats que es trobaran a l'espai de La Model. Per exemple, es planteja que el pati de l'escola estigui obert al barri després de l'horari escolar.

- **Quina relació hauria de tenir amb la resta d'espais verds del barri?**

Hauria de tenir tipologies i usos complementaris a la resta d'espais verds del barri.

Hauria de ser accessible des de tots els carrers, amb una major connexió amb el carrer Vilamarí, els jardins de Montserrat Roig i l'eix Tarradellas-Avinguda Roma.

Hauria de connectar-se amb el camí d'espais verds del barri i també amb els eixos verds previstos i els carrers pacificats (Rosselló i Nicaragua).

El parc hauria de tenir continuïtat a través dels edificis de La Model, podent creuar-los.

- **Altres qüestions que considerem importants**

Que hi hagi un punt d'informació del parc i de la història del recinte. Preservar el jardí fet pels presos

com espai de Memòria.

Lavabos públics. També es comenta que es podria fer ús dels propis dels equipaments.

Que sigui un espai obert sense tancament ni valles.

Aconseguir desnivells a cota inferior a carrer.

Lligar els 14.000 m² de zona verda amb les zones de pati dels centres educatius.

Conclusions del debat


A partir de la informació recollida, podem concloure que l'espai públic de La Model es planteja com un espai comunitari i de relació, que acull activitats diverses per totes les edats: espai infantil, zones de passeig i descans, hort urbà, mercat de pagès, espai esportiu per totes les edats (no pistes ni pavelló), activitats culturals i comunitàries i espai per gossos. Les persones participants volen que sigui un espai obert, un pulmó verd amb molts arbres i amb paviment majoritàriament natural i permeable. Un espai inclusiu i accessible per tothom, que segueixi criteris de sostenibilitat energètica i d'estalvi d'aigua. S'hauria de percebre com un espai segur i estar ben il·luminat encara que trobem divergències sobre com es podria garantir la seguretat al recinte. Per últim, a les persones participants els agradaria que pogués ser un espai co-gestionat pel veïnat i les entitats del barri. Altres qüestions que es consideren importants és tenir accés a lavabos públics, bé inclouent-los al parc o bé podent fer ús dels propis dels equipaments, preservar el jardí fet pels presos com a espai de Memòria i poder relacionar la zona verda amb les zones de pati dels centres educatius.

Dinàmica 2. Com ubiquem el parc al recinte de La Model?


Es parteix de tres estratègies per ubicar el verd, cadascuna d'elles amb dos esquemes per representar possibles ubicacions i relacions entre peces:

/ Verd resultant de la màxima preservació de l'edifici

1




2




/ Verd urbà com a fet central

3



4



/ Màxima flexibilitat de verd i equipaments

5



6



Es guia el debat a partir de les preguntes següents, per tal que els participants siguin capaços d'abstreure's de propostes concretes d'encaix i puguin valorar els punts forts i dèbils de cada ubicació:

- Quin dels esquemes es relaciona millor amb el seu entorn (vies pacificades, espais verds del voltant, assoliment, ...)?
- Quin dels esquemes permet una major flexibilitat d'usos? Fixeu-vos en les dimensions i geometries dels espais.
- Quin dels esquemes pot donar més vitalitat als carrers del voltant?
- Quin equilibri entre els edificis conservats i l'espai lliure preferim?

El debat i respostes recollides fan èmfasi en la voluntat d'un espai verd unitari i continu. Es valoren positivament aquells esquemes que generen grans masses de verd (3, 4 i 5) però alhora es comenta que les plantes baixes haurien de ser permeables, permetent la relació del verd i generant buits puntuals als edificis. Amb aquesta estratègia s'aconseguiria una major conservació d'edificis i cada equipament podria tenir un espai verd proper associat vinculat i connectat amb la resta (1 i 2).

Respecte a la ubicació del verd, agraden aquells esquemes que vinculen el verd amb les zones pacificades (3) ja que es considera que fan xarxa amb els altres espais verds del barri. Un altre punt destacat és la bona orientació per aconseguir el major assoliment de l'espai verd (3 i 5). En cas que s'enderroqués l'edifici dels tallers, hi ha un sector de participants que veuria positivament no edificar cap altre, per tal de prioritzar el sol.

Respecte a la ubicació de l'institut-escola i el seu pati, es voldria relacionar-lo amb els carrers pacificats i aconseguir un espai de pati ben orientat i amb el major assoliment possible (4). Altres propostes creuen suficient amb separar-se dels carrers amb més trànsit (1 i 3) i també es valora positivament separar el pati per complet del carrer (6). Com a eix comú es creu que el pati hauria d'estar relacionat i connectat amb els espais verds del recinte, per tant el projecte hauria d'incloure la possibilitat de fer-los permeables.

El fet de tallar galeries crea diferents punts de vista. Hi ha grups que consideren que amb retalls molt grans (2, 3 i 4), val més la pena enderrocar-les senceres. Altres grups debaten sobre com deixar constància de l'existència d'una galeria enderrocada a través de petjades en l'espai públic o conservació de certes estructures.

Les propostes de màxima flexibilitat (5 i 6) creen molta controvèrsia. Hi ha diversos grups que ja les descarten de primeres pel fet que no conserven gairebé res del patrimoni. Es recull el comentari que aquestes propostes van en contra del que s'ha parlat en tallers anteriors sobre conservació dels edificis. Altres grups en canvi, recullen característiques positives concretes a partir de l'abstracció de l'encaix.

Altres estratègies i comentaris que es recullen són la voluntat que els edificis tinguin cobertes verdes i assegurar els recorreguts transversals de pas a través del recinte.

Conclusions del debat

Els eixos principals i compartits dels diferents grups per a la ubicació del verd en el recinte són:

Verd unitari i el màxim continu possible

Relacionat amb les vies pacificades

Aconseguir un bon assoliment pels espais exteriors (zona verda i patis)